

РЕПУБЛИКА БЪЛГАРИЯ

МИНИСТЕРСТВОТО НА РЕГИОНАЛНОТО РАЗВИТИЕ И БЛАГОУСТРОЙСТВО И  
МИНИСТЕРСТВОТО НА ПРАВОСЪДИЕТО

ОБЩИНА Габрово ОБЛАСТ Габрово

УТВЪРЖДАВАМ: .....

(подпис и печат)

Вписване по ЗС/ПВ

Служба по вписванията: Габрово

СЪДИЯ ПО ВПИСВАНИЯТА:

КМЕТ НА ОБЩИНА:

ТАНЯ ВЕНКОВА ХРИСТОВА

ЕИК: 000215630

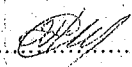
АКТ № 1714

ЗА ЧАСТНА ОБЩИНСКА СОБСТВЕНОСТ

Регистър VI

Досие 1714ч

1.ДАТА НА СЪСТАВЯНЕ	28.05.2013 г.
2.ПРАВНО ОСНОВАНИЕ	Чл.2, ал.1, т.2 и чл.59, ал.1 от Закона за общинската собственост и Скица №3393/14.05.2013 г. на Службата по Геодезия, Картография и Кадастър Габрово
3.ВИД И ОПИСАНИЕ НА ИМОТА	Поземлен имот с Кадастрален идентификатор - 14218.511.193 (едно четири две едно осем точка пет едно едно точка едно девет три) Вид територия- Урбанизирана Площ - 201.00 (двеста и един) кв.м.
4.МЕСТОНАХОЖДЕНИЕ НА ИМОТА	Област Габрово, община Габрово, гр. ГАБРОВО ул. Николаевска Квартал от регулация № 299 по плана на гр.Габрово III етап, одобрен с Решение No 273/19.10.2006 г. на Общински съвет Габрово
5.ГРАНИЦИ НА ИМОТА	Имоти с №№ 14218.511.192, 14218.511.194, 14218.511.197
6.ДАНЪЧНА ОЦЕНКА НА ИМОТА КЪМ МОМЕНТА НА УТВЪРЖДАВАНЕ НА АКТА:	5635 (пет хиляди шестстотин тридесет и пет лв.)

7.СЪСОБСТВЕНИЦИ	
8.НОМЕР И ДАТА НА СЪСТАВЕНИ ПО-РАНО АКТОВЕ	АОС №1 / 06 декември 2005 г.
9.ПРЕДОСТАВЕНИ ПРАВА ЗА УПРАВЛЕНИЕ:	
10.АКТОСЪСТАВИТЕЛ: Желязка Съботинова Иванова - ст.експерт	
11.ЗАБЕЛЕЖКИ:	
 (Подпис)	



АГЕНЦИЯ ПО ГЕОДЕЗИЯ,  
КАРТОГРАФИЯ И КАДАСТЪР  
СЛУЖБА ПО ГЕОДЕЗИЯ, КАРТОГРАФИЯ И КАДАСТЪР - гр. ГАБРОВО  
5300, Пл. "ВЪЗРАЖДАНЕ" №5, ет.4, 066/801644,  
gabrovo@cadastre.bg, acad\_gabro@mail.bg, БУЛСТАТ:130362903

София 1618, кв. ПАВЛОВ, ул. МЪСАЛА №1  
ТЕЛ.: 02/818 83 83, ФАКС: 02/818 55 33  
ACAD@CADASTRE.BG • WWW.CADASTRE.BG

## СКИЦА НА ПОЗЕМЛЕН ИМОТ № 3393 / 14.05.2013 г.

Поземлен имот с идентификатор **14218.511.193**

Гр. Габрово, общ. Габрово, обл. Габрово

По кадастралната карта и кадастралните регистри, одобрени със Заповед РД-18-64 / 26.10.2007г.  
на ИЗПЪЛНИТЕЛЕН ДИРЕКТОР НА АГКК

Последно изменение със заповед: КД-14-07-77 / 31.03.2009г. на НАЧАЛНИК НА СГКК - ГАБРОВО

Адрес на поземления имот: гр. Габрово, п.к. 5300, ул. НИКОЛАЕВСКА

Площ: **201 кв.м**

Трайно предназначение на територията: **Урбанизирана**

Начин на трайно ползване: **Ниско застрояване (до 10 m)**

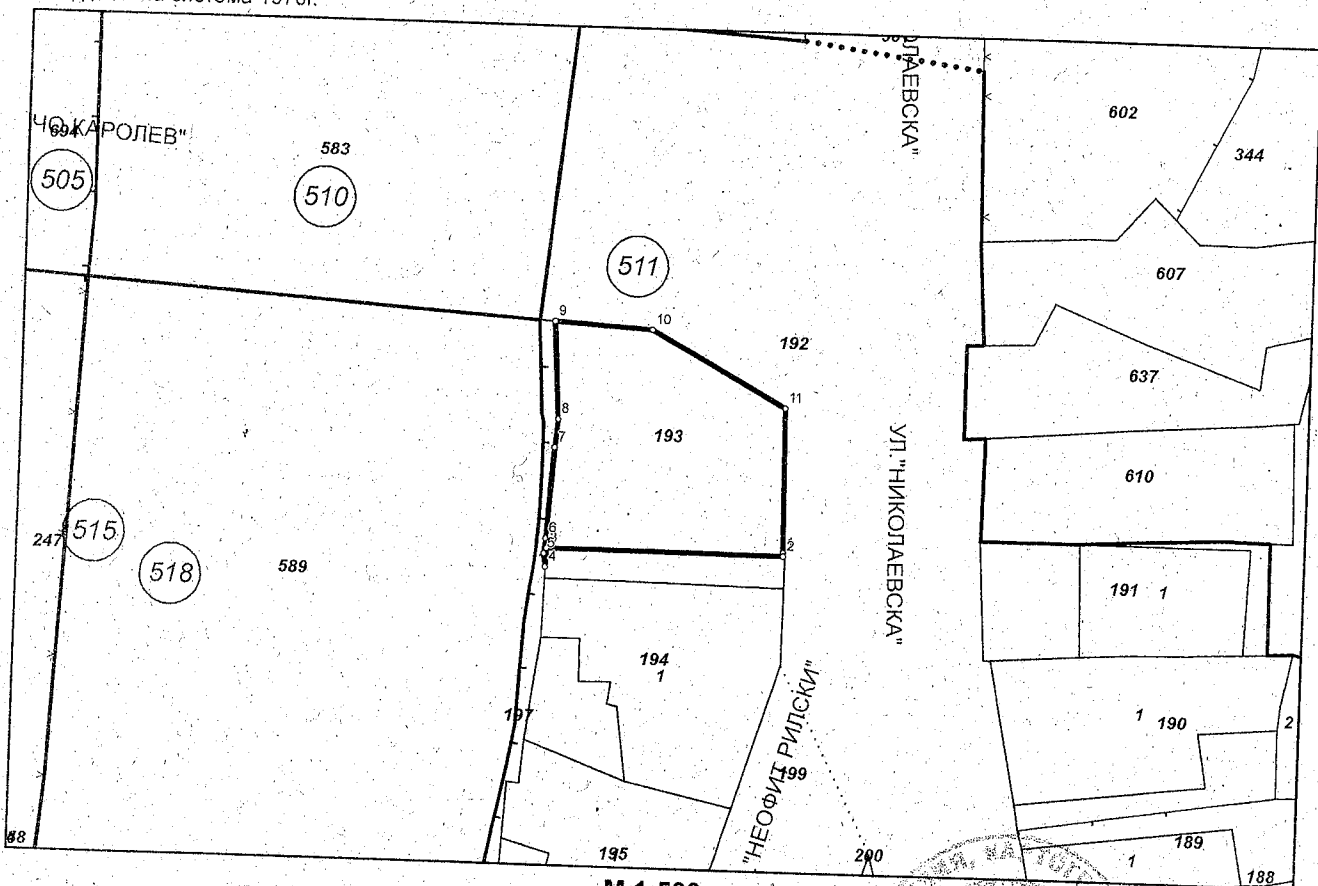
Собственици:

1. **000215630, ОБЩИНА ГАБРОВО**

Няма данни за идеалните части

Акт за частна общинска собственост № 18 том I рег. 65 дело 32 от 23.01.2006г., издаден от АВ - СЛУЖБА  
ПО ВПИСВАНИЯТА - ГР. ГАБРОВО

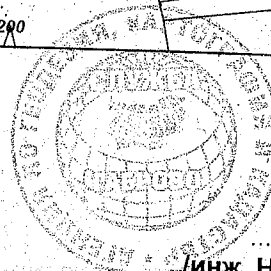
Координатна система 1970г.



Номер по предходен план: **3712а, квартал: 172**

Съседи: **14218.511.197, 14218.511.194, 14218.511.192**

Скица № 3393 / 14.05.2013 г. издадена въз основа на  
документ с входящ № 99-2817 / 13.05.2013 г.



Инж. Нели Лазарова